








PLAN PARCIAL DE DESARROLLO URBANO DISTRITO URBANO 9

SIMBOLOGÍA

-  MIXTA
-  CONCENTRADA PLURIFAMILIAR

*FUENTE: RESTITUCIÓN 2009, CENSO DE POBLACIÓN Y VIVIENDA 2010, ESTUDIO EN CAMPO

INFORMACION COMPLEMENTARIA

-  LIMITE DE CENTRO DE POBLACIÓN
-  LIMITE DE AREA DE APLICACIÓN
-  LIMITE DE SUBDISTRITO
-  LIMITE DE COLONIAS
-  CURVAS DE NIVEL @ 5 MTS
-  TRAZA
-  CARRETERA FEDERAL MÉXICO 200

VIVIENDA D3-05

0 100 250 500 AGOSTO DEL 2012
ESCALA: 1:17,500

H. AYUNTAMIENTO DE PUERTO VALLARTA, JALISCO
DIRECCIÓN DE PLANEACIÓN URBANA

